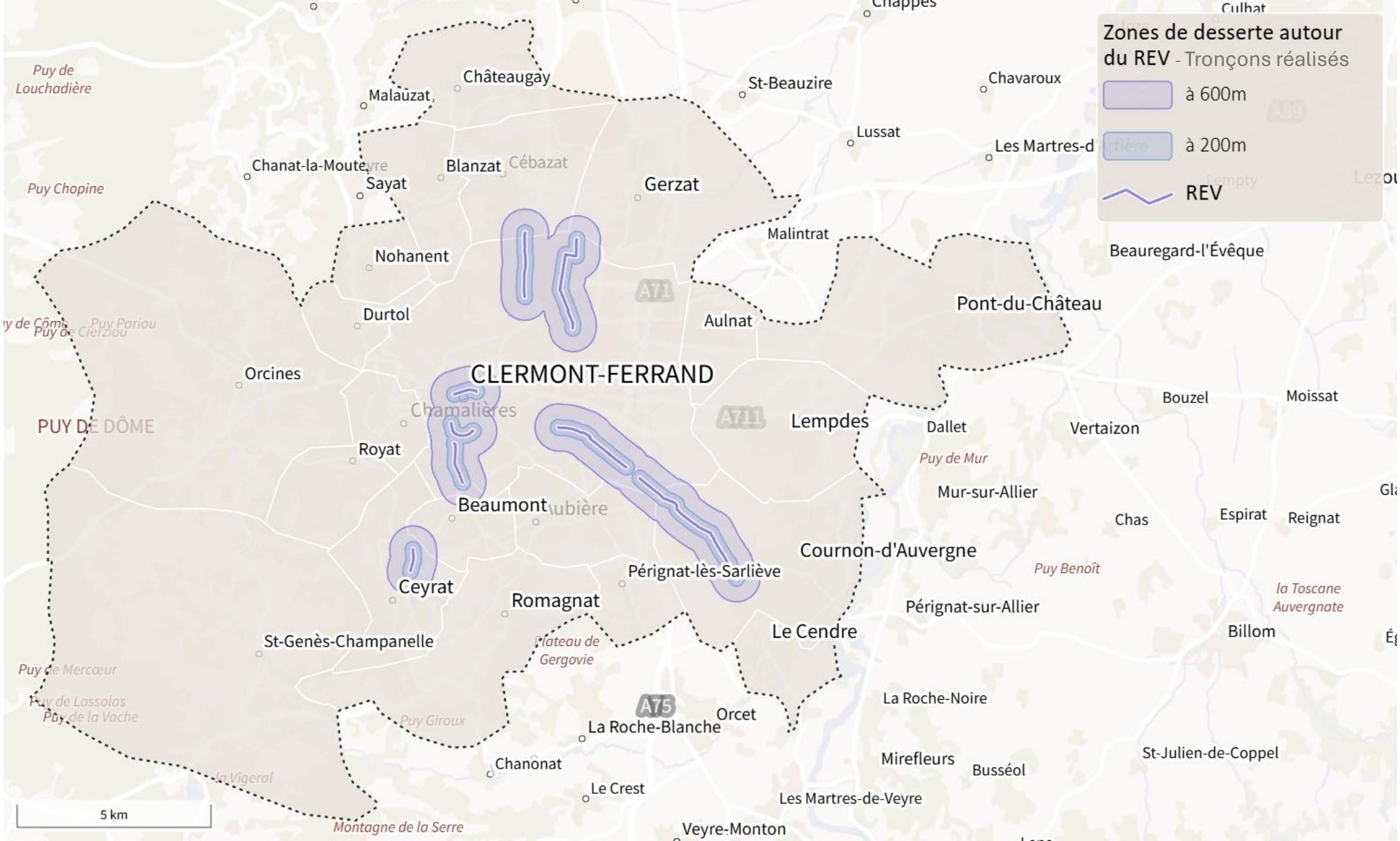
Zones de desserte autour du REV - Tronçons réalisés
à 600m
à 200m
REV
CLERMONT-FERRAND
PUY DE DÔME
Châteaugay
Malauzat
St-Beauzire
Chavaroux
Lussat
Les Martres-d
Chanat-la-Mouteyre
Blanzat
Cébazat
Sayat
Gerzat
Malintrat
Nohanent
Beauregard-l'Évêque
Durtol
Aulnat
Pont-du-Château
Orcines
Chamalières
Lempdes
Dallet
Vertaizon
Bouzel
Moissat
Royat
Puy de Mur
Mur-sur-Allier
Beaumont
Chas
Espirat
Reignat
Cournon-d'Auvergne
Puy Benoît
Pérignat-lès-Sarlièvre
Ceyrat
Romagnat
Pérignat-sur-Allier
la Toscane Auvergnate
Billom
St-Genès-Champanelle
Le Cendre
Plateau de Gergovie
La Roche-Noire
Orcet
La Roche-Blanche
Puy Giroux
Chanonat
Mirefleurs
Busséol
St-Julien-de-Coppel
Le Crest
Les Martres-de-Veyre
Veyre-Monton
Montagne de la Serre
Puy Chopine
Puy de Louchadière
Puy Pariou
Puy de Mercœur
Puy de Lassolas
Puy de la Vache
la Vigeral
A71
A711
A75
A89
5 km

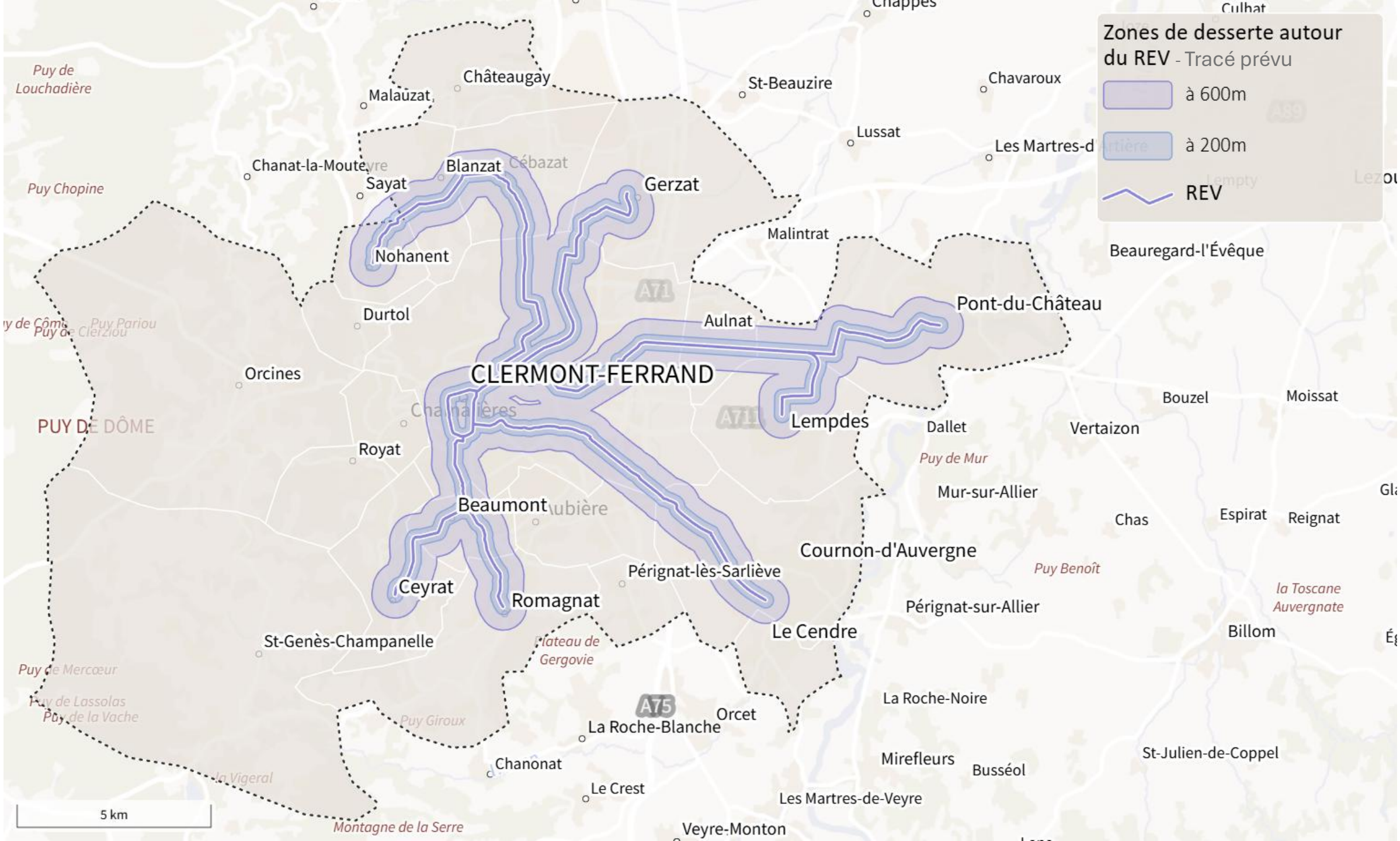
Zones de desserte autour du REV - Tracé prévu
à 600m
à 200m
REV
CLERMONT-FERRAND
Châteaugay
Malauzat
St-Beauzire
Chavaroux
Lussat
Les Martres-d
Chanat-la-Mouteyre
Blanzat
Sayat
Cébazat
Gerzat
Malintrat
Nohanent
Beauregard-l'Évêque
Pont-du-Château
Durtol
Aulnat
Orcines
Chamalières
Lempdes
Dallet
Vertaizon
Bouzel
Moissat
PUY DE DÔME
Royat
Puy de Mur
Mur-sur-Allier
Beaumont
Chas
Espirat
Reignat
Cournon-d'Auvergne
Puy Benoît
Pérignat-lès-Sarlièvre
Ceyrat
Romagnat
Pérignat-sur-Allier
la Toscane Auvergnate
Billom
St-Genès-Champanelle
Le Cendre
Plateau de Gergovie
La Roche-Noire
Orcet
La Roche-Blanche
Puy Giroux
Chanonat
Mirefleurs
Busséol
St-Julien-de-Coppel
Le Crest
Les Martres-de-Veyre
Veyre-Monton
Montagne de la Serre
Puy Chopine
Puy de Louchadière
Puy Pariou
Puy de Mercœur
Puy de Lassolas
Puy de la Vache
la Vigeral
A71
A75
5 km

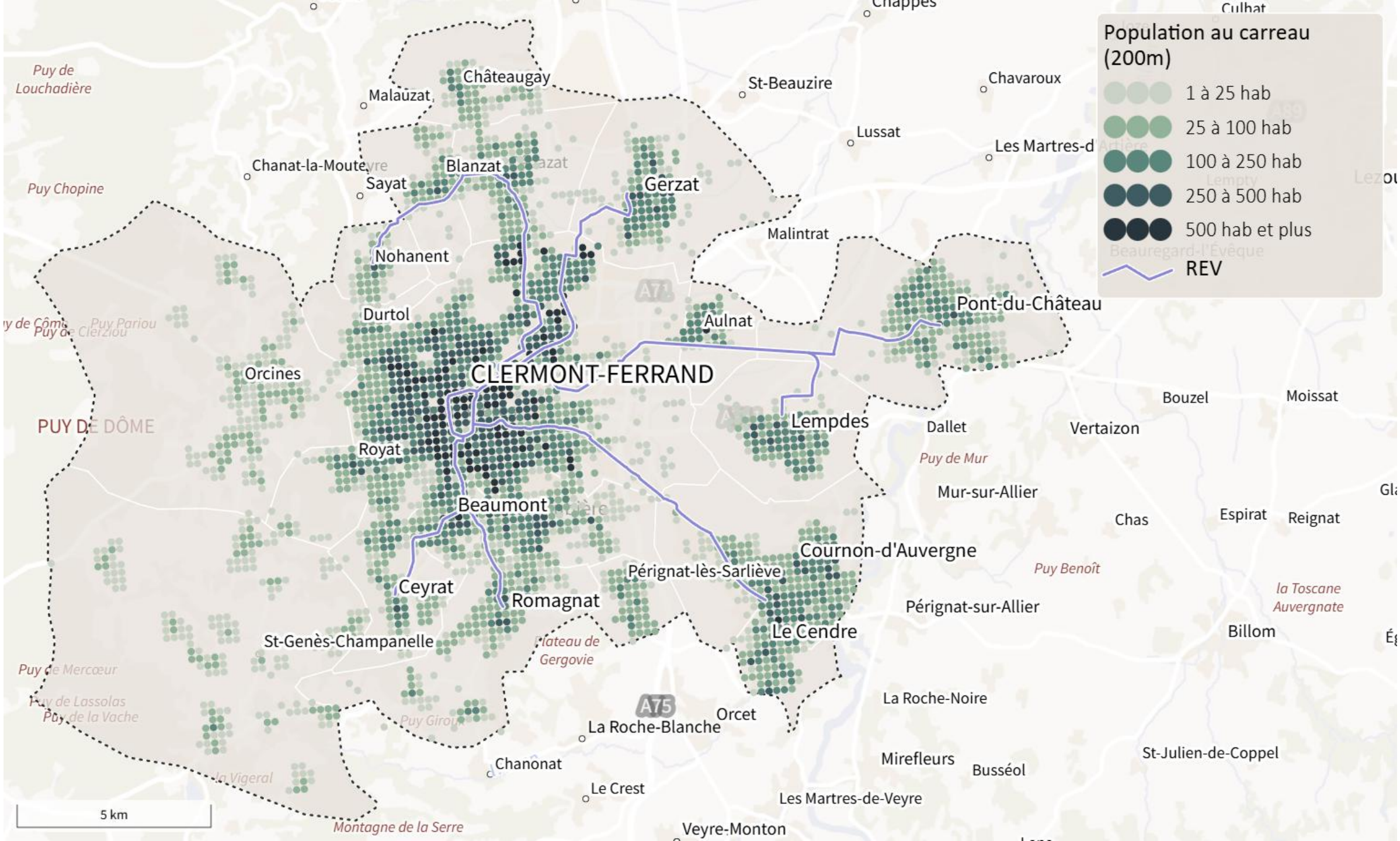
Population au carreau (200m)
1 à 25 hab
25 à 100 hab
100 à 250 hab
250 à 500 hab
500 hab et plus
REV
CLERMONT-FERRAND
Pont-du-Château
Lempdes
Châteaugay
Malauzat
Chanat-la-Mouteyre
Blanzat
Sayat
Gerzat
Nohanent
Malintrat
Durtol
Aulnat
Orcines
PUY DE DÔME
Royat
Beaumont
Ceyrat
Romagnat
St-Genès-Champanelle
Cournon-d'Auvergne
Pérignat-lès-Sarlièvre
Pérignat-sur-Allier
Le Cendre
Puy de Louchadière
Puy Chopine
Puy Pariou
Puy de Clierzou
Puy de Mur
Puy Benoît
Puy de Mercœur
Puy de Lassolas
Puy de la Vache
Puy Giroux
Plateau de Gergovie
la Toscane Auvergnate
Montagne de la Serre
St-Beauzire
Chavaroux
Lussat
Les Martres-d
Beauregard-l'Évêque
Bouzel
Moissat
Dallet
Vertaizon
Mur-sur-Allier
Chas
Espirat
Reignat
Billom
La Roche-Noire
Orcet
La Roche-Blanche
Chanonat
Le Crest
Mirefleurs
Busséol
St-Julien-de-Coppel
Les Martres-de-Veyre
Veyre-Monton
A75
5 km

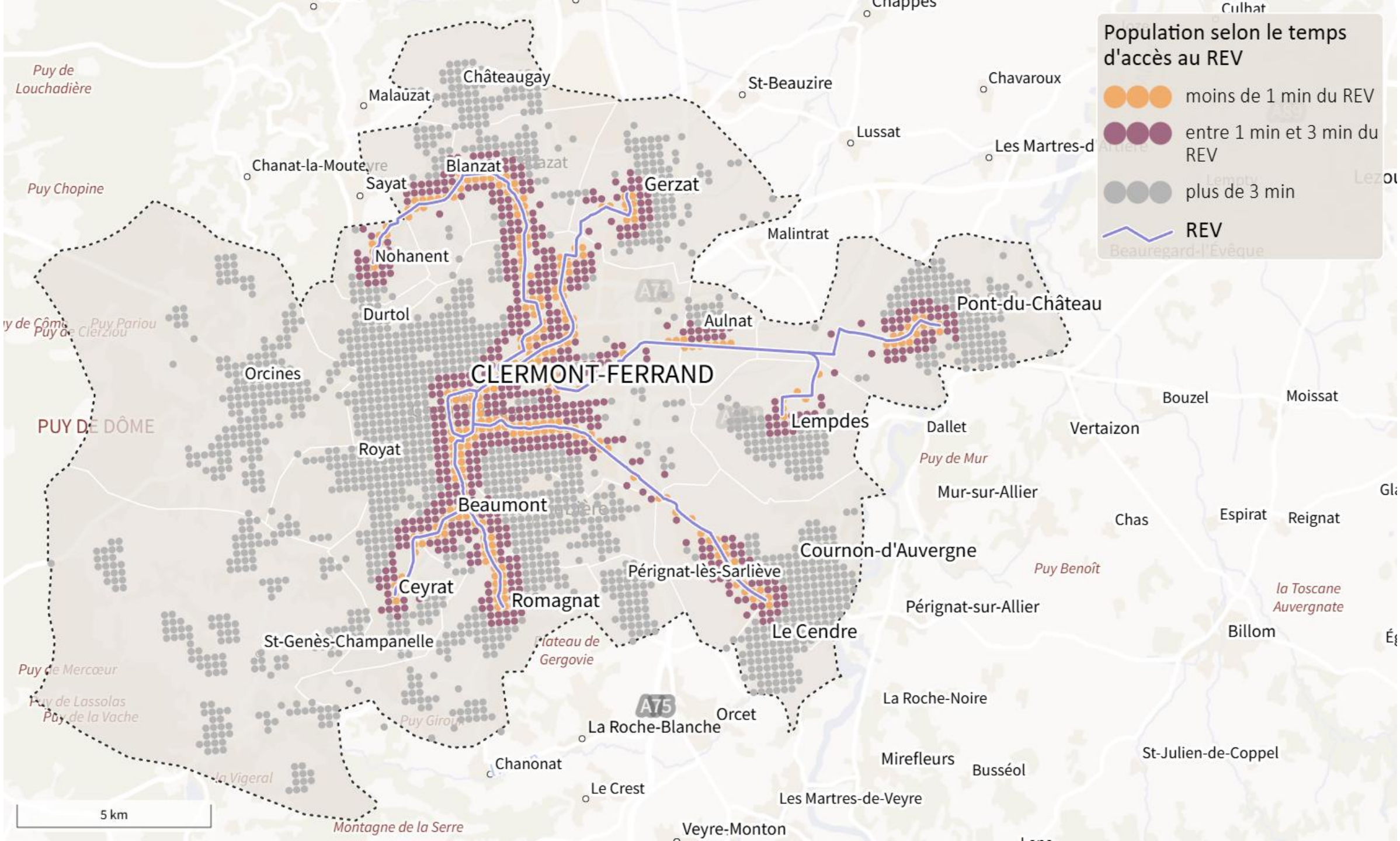
Population selon le temps d'accès au REV
moins de 1 min du REV
entre 1 min et 3 min du REV
plus de 3 min
REV
CLERMONT-FERRAND
Pont-du-Château
Lempdes
Aulnat
Durtol
Nohanent
Blanzat
Sayat
Gerzat
Malintrat
Châteaugay
Malauzat
Chanat-la-Mouteyre
St-Beauzire
Chavaroux
Lussat
Les Martres-d
Culhat
Orcines
Royat
Beaumont
Ceyrat
Romagnat
St-Genès-Champanelle
Cournon-d'Auvergne
Pérignat-lès-Sarlièvre
Le Cendre
Pérignat-sur-Allier
Mur-sur-Allier
Dallet
Vertaizon
Bouzel
Moissat
Chas
Espirat
Reignat
Billom
la Toscane Auvergnate
Puy Benoît
Puy de Mur
Puy de Louchadière
Puy Chopine
Puy Pariou
Puy de Clierzou
Puy de Mercœur
Puy de Lassolas
Puy de la Vache
Puy Giroux
la Vigeral
Plateau de Gergovie
Montagne de la Serre
PUY DE DÔME
A75
La Roche-Blanche
Orcet
La Roche-Noire
Chanonat
Le Crest
Mirefleurs
Busséol
Les Martres-de-Veyre
St-Julien-de-Coppel
Veyre-Monton
5 km

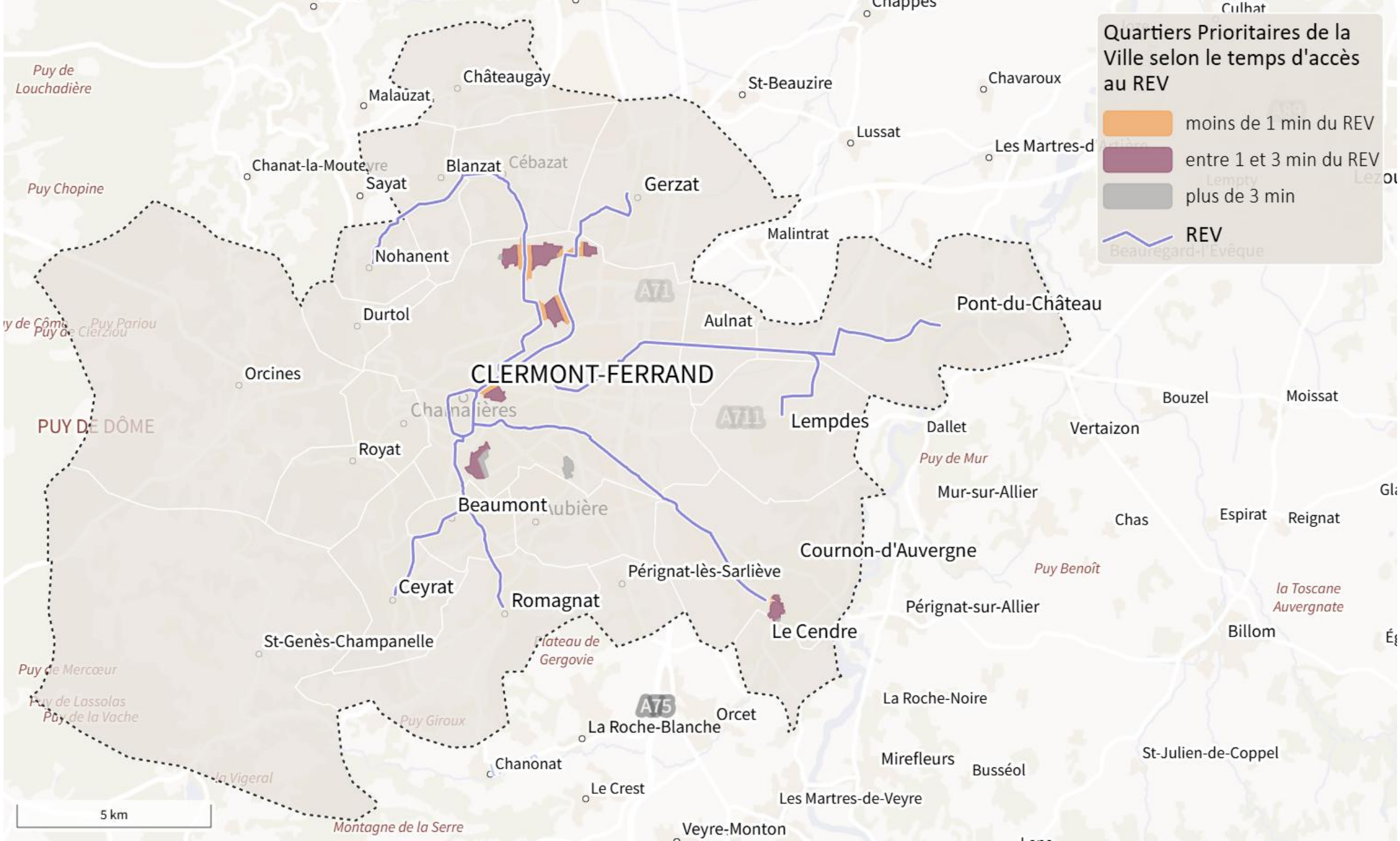
Quartiers Prioritaires de la Ville selon le temps d'accès au REV
moins de 1 min du REV
entre 1 et 3 min du REV
plus de 3 min
REV
CLERMONT-FERRAND
Châteaugay
Malauzat
St-Beauzire
Chavaroux
Lussat
Les Martres-d
Chanat-la-Mouteyre
Blanzat
Cébazat
Sayat
Gerzat
Malintrat
Nohanent
Durtol
Aulnat
Pont-du-Château
Orcines
Chamalières
Lempdes
Dallet
Vertaizon
Bouzel
Moissat
Royat
Beaumont
Aubière
Mur-sur-Allier
Chas
Espirat
Reignat
Cournon-d'Auvergne
Puy Benoît
Pérignat-lès-Sarliève
Ceyrat
Romagnat
Pérignat-sur-Allier
Le Cendre
Billom
St-Genès-Champanelle
Plateau de Gergovie
La Roche-Noire
Orcet
La Roche-Blanche
Chanonat
Mirefleurs
Busséol
St-Julien-de-Coppel
Le Crest
Les Martres-de-Veyre
Veyre-Monton
Puy de Louchadière
Puy Chopine
Puy Pariou
Puy de Clerziou
PUY DE DÔME
Puy de Mercœur
Puy de Lassolas
Puy de la Vache
Puy Giroux
la Vigeral
Montagne de la Serre
la Toscane Auvergnate
Puy de Mur
A71
A711
A75
5 km

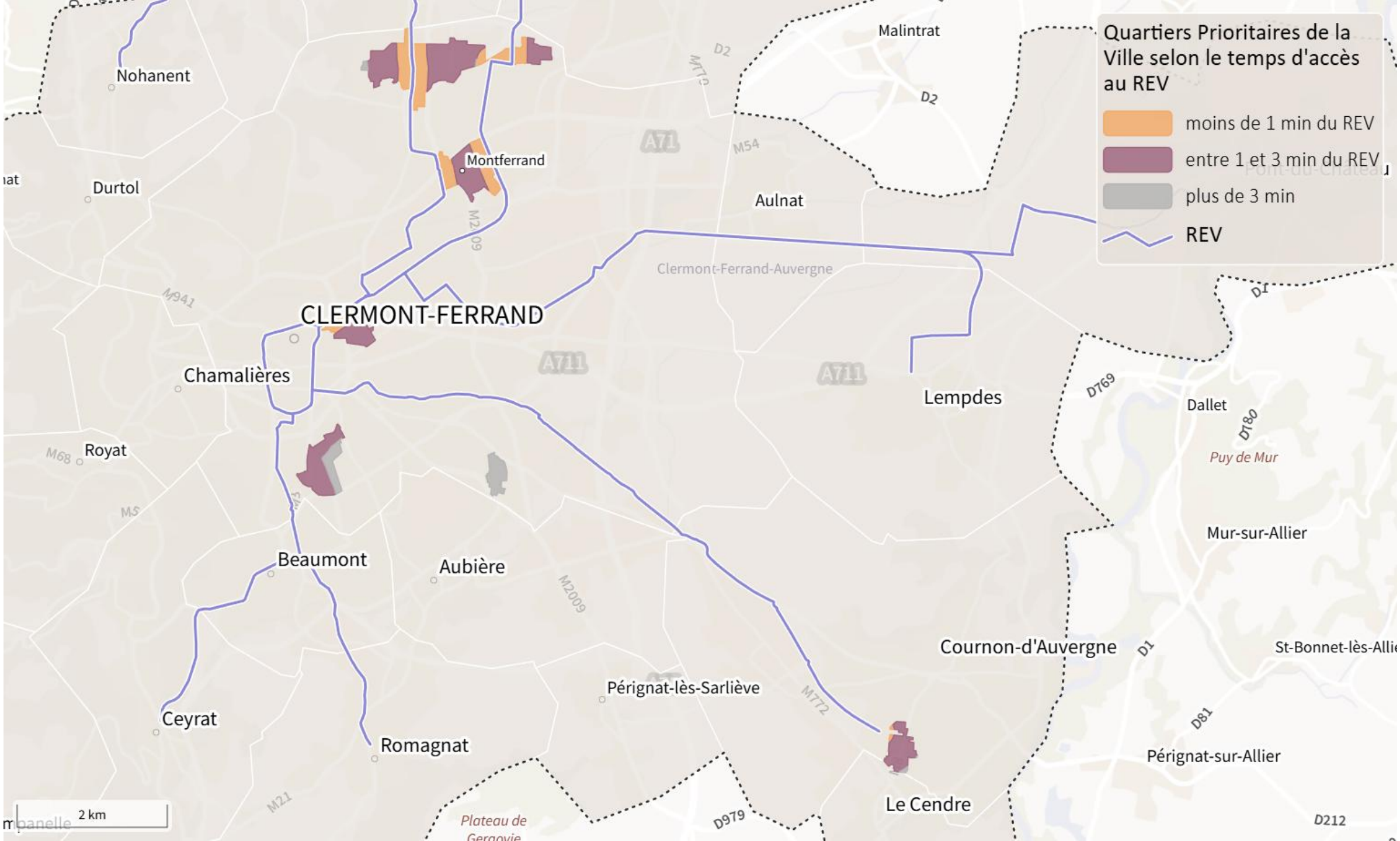

Quartiers Prioritaires de la Ville selon le temps d'accès au REV
moins de 1 min du REV
entre 1 et 3 min du REV
plus de 3 min
REV
Nohanent
Durtol
Montferrand
Malintrat
Aulnat
Clermont-Ferrand-Auvergne
CLERMONT-FERRAND
Chamalières
Royat
Lempdes
Dallet
Puy de Mur
Mur-sur-Allier
Beaumont
Aubière
Cournon-d'Auvergne
St-Bonnet-lès-Allie
Pérignat-lès-Sarliève
Ceyrat
Romagnat
Pérignat-sur-Allier
Le Cendre
Plateau de Gergovie
A71
A711
M54
M2009
M941
M68
M5
M772
M21
D2
D1
D769
D180
D81
D979
D212
2 km

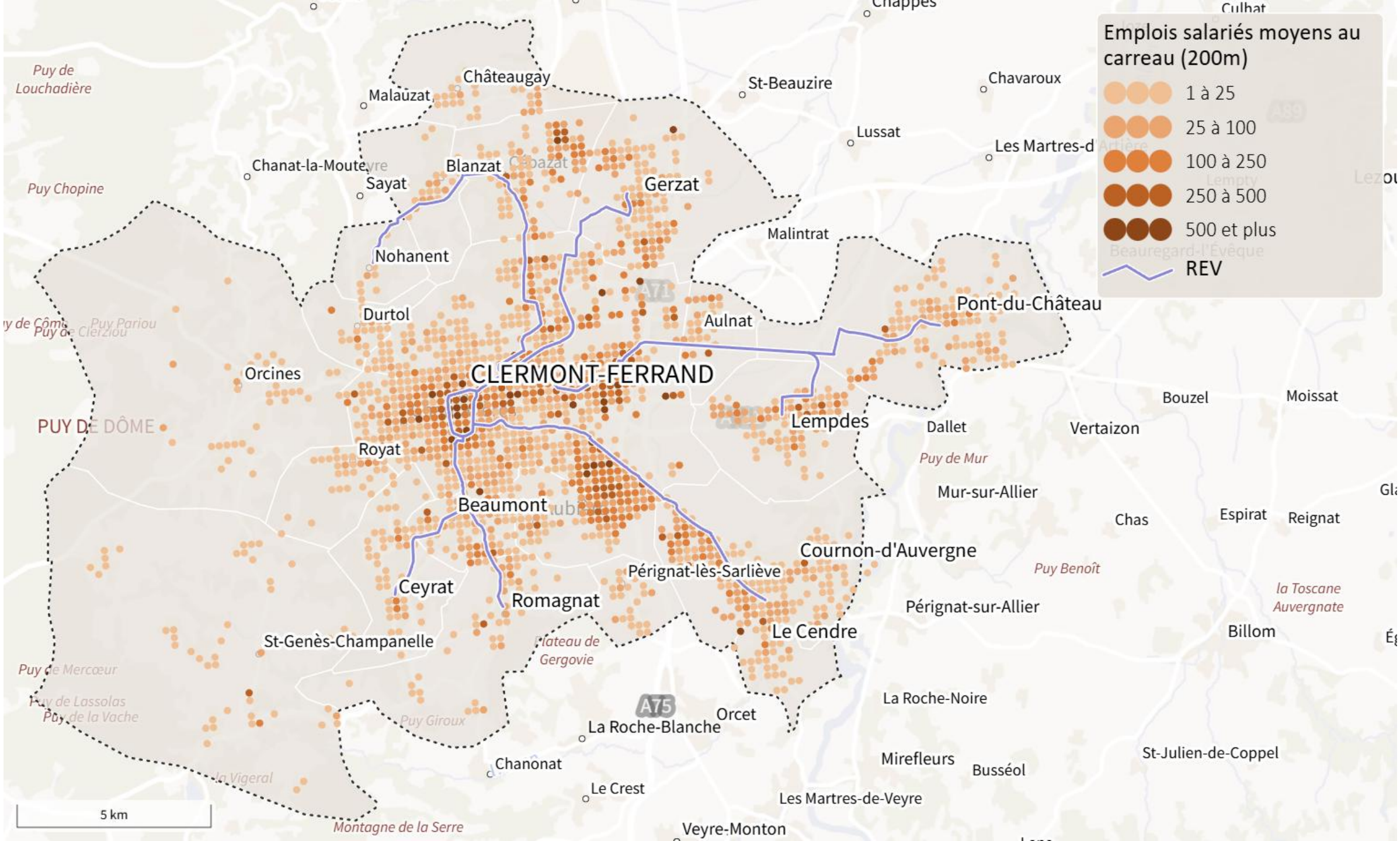
Emplois salariés moyens au carreau (200m)
1 à 25
25 à 100
100 à 250
250 à 500
500 et plus
REV
CLERMONT-FERRAND
Châteaugay
Malauzat
St-Beauzire
Chavaroux
Lussat
Les Martres-d
Chanat-la-Mouteyre
Blanzat
Sayat
Gerzat
Malintrat
Nohanent
Durtol
Aulnat
Pont-du-Château
Orcines
PUY DE DÔME
Lempdes
Dallet
Vertaizon
Bouzel
Moissat
Royat
Puy de Mur
Mur-sur-Allier
Beaumont
Chas
Espirat
Reignat
Cournon-d'Auvergne
Puy Benoît
Pérignat-lès-Sarlièvre
Ceyrat
Romagnat
Pérignat-sur-Allier
la Toscane Auvergnate
Billom
Le Cendre
St-Genès-Champanelle
Plateau de Gergovie
La Roche-Noire
Orcet
La Roche-Blanche
Puy Giroux
Mirefleurs
Busséol
St-Julien-de-Coppel
Chanonat
Le Crest
Les Martres-de-Veyre
Veyre-Monton
Montagne de la Serre
Puy Chopine
Puy de Louchadière
Puy Pariou
Puy de Lassolas
Puy de la Vache
5 km

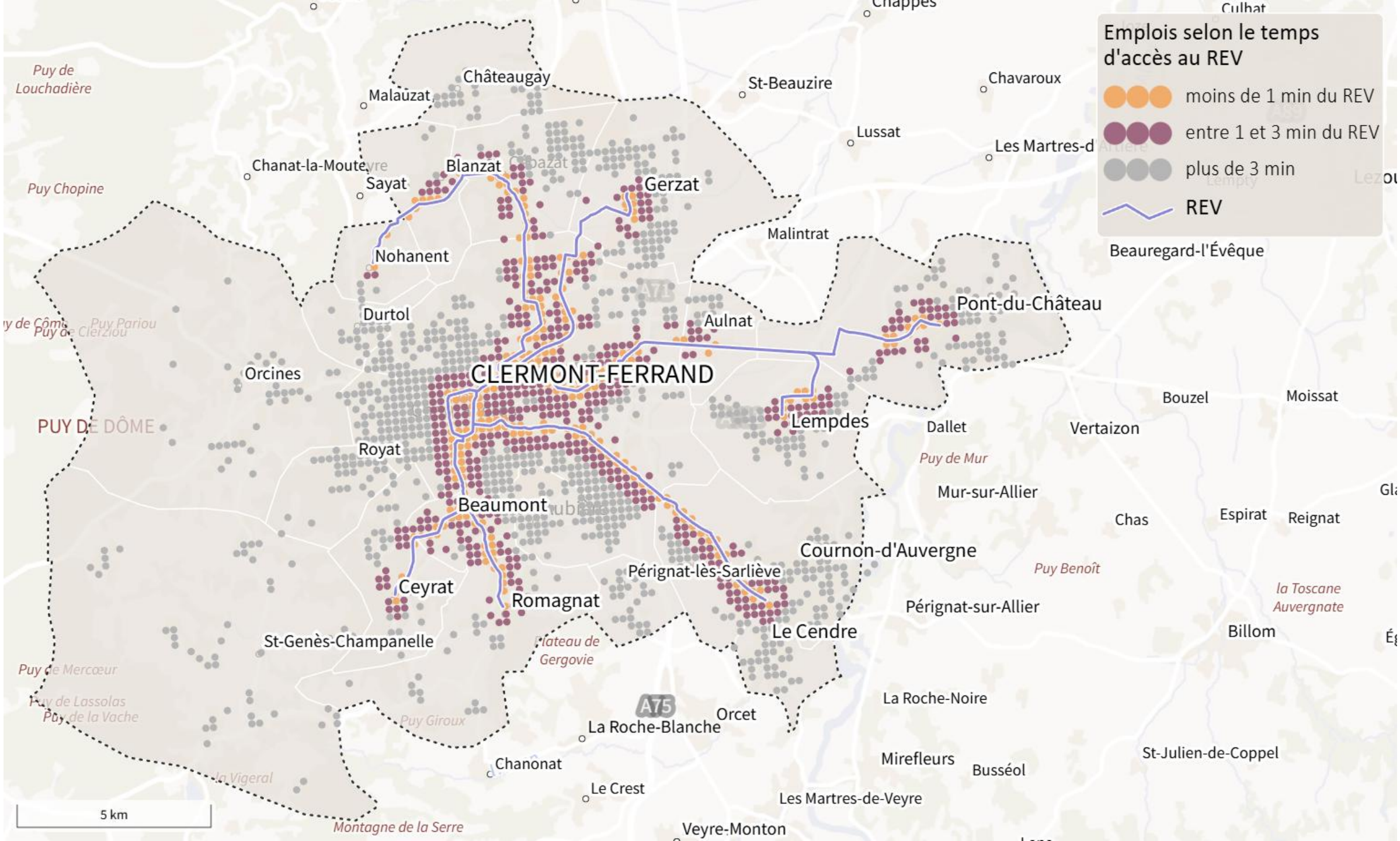

Emplois selon le temps d'accès au REV
moins de 1 min du REV
entre 1 et 3 min du REV
plus de 3 min
REV
CLERMONT-FERRAND
Châteaugay
Malauzat
St-Beauzire
Chavaroux
Lussat
Les Martres-d
Chanat-la-Mouteyre
Sayat
Blanzat
Gerzat
Malintrat
Nohanent
Beauregard-l'Évêque
Pont-du-Château
Durtol
Aulnat
Orcines
Lempdes
Dallet
Vertaizon
Bouzel
Moissat
Royat
Mur-sur-Allier
Beaumont
Chas
Espirat
Reignat
Cournon-d'Auvergne
Pérignat-lès-Sarliève
Ceyrat
Romagnat
Pérignat-sur-Allier
Le Cendre
Billom
St-Genès-Champanelle
La Roche-Noire
Orcet
La Roche-Blanche
Chanonat
Mirefleurs
Busséol
St-Julien-de-Coppel
Le Crest
Les Martres-de-Veyre
Veyre-Monton
PUY DE DÔME
Puy de Louchadière
Puy Chopine
Puy Pariou
Puy de Clerziou
Puy de Mur
Puy Benoît
la Toscane Auvergnate
Plateau de Gergovie
Puy de Mercœur
Puy de Lassolas
Puy de la Vache
Puy Giroux
la Vigeral
Montagne de la Serre
A71
A75
5 km

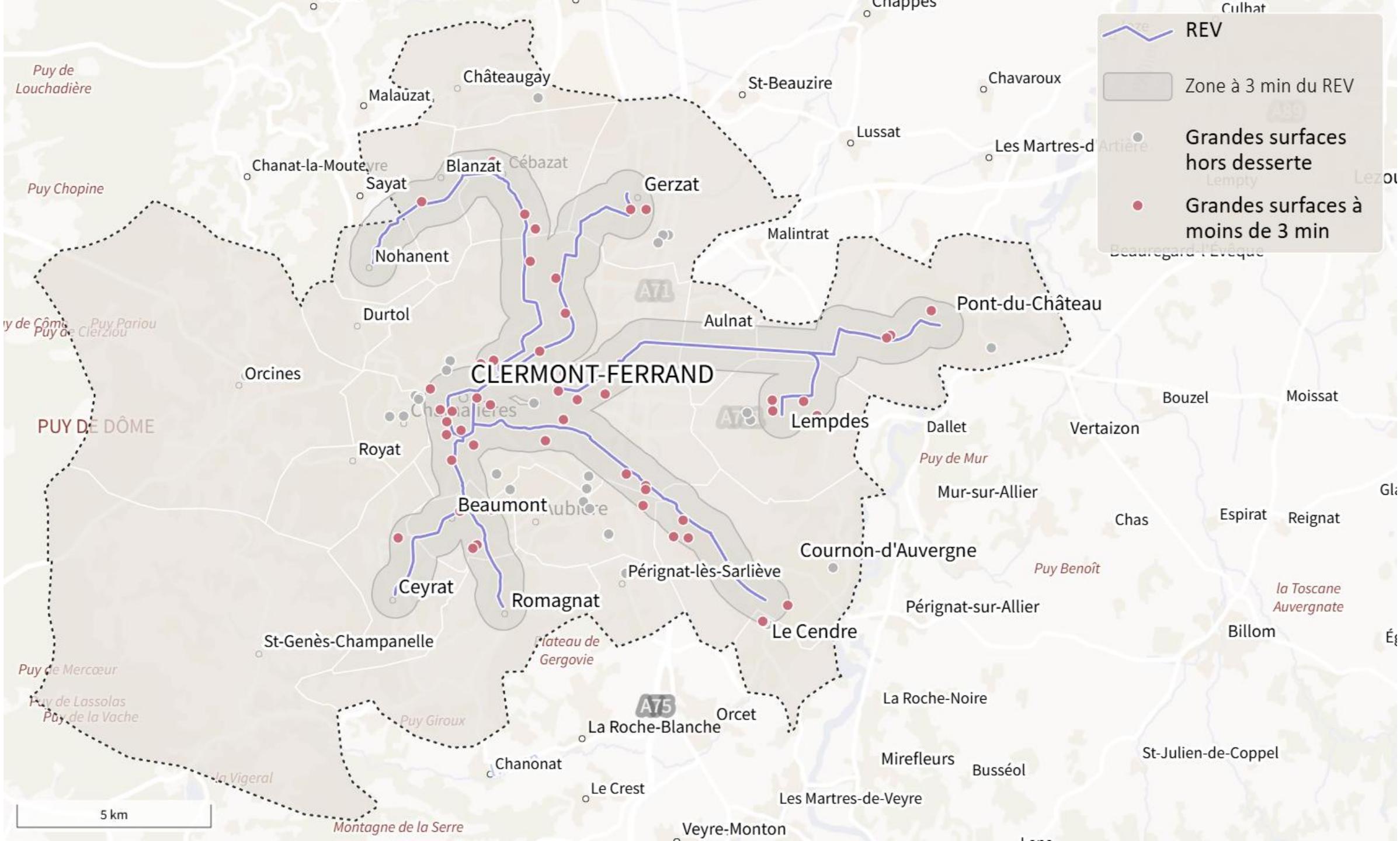
REV
Zone à 3 min du REV
Grandes surfaces hors desserte
Grandes surfaces à moins de 3 min
CLERMONT-FERRAND
Pont-du-Château
Lempdes
Gerzat
Blanzat
Nohanent
Durtol
Orcines
Royat
Beaumont
Ceyrat
Romagnat
Pérignat-lès-Sarliève
Le Cendre
Cournon-d'Auvergne
Pérignat-sur-Allier
Aulnat
Malintrat
Lussat
St-Beauzire
Châteaugay
Malauzat
Chanat-la-Mouteyre
Sayat
Chavaroux
Les Martres-d'Artière
Dallet
Vertaizon
Bouzel
Moissat
Mur-sur-Allier
Chas
Espirat
Reignat
Billom
St-Julien-de-Coppel
Mirefleurs
Busséol
La Roche-Noire
Orcet
La Roche-Blanche
Chanonat
Le Crest
Les Martres-de-Veyre
Veyre-Monton
St-Genès-Champanelle
Puy de Louchadière
Puy Chopine
Puy Pariou
Puy de Clerziou
PUY DE DÔME
Puy de Mercœur
Puy de Lassolas
Puy de la Vache
Puy Giroux
Plateau de Gergovie
Puy de Mur
Puy Benoît
la Toscane Auvergnate
la Vigeral
Montagne de la Serre
A71
A75
A89
5 km

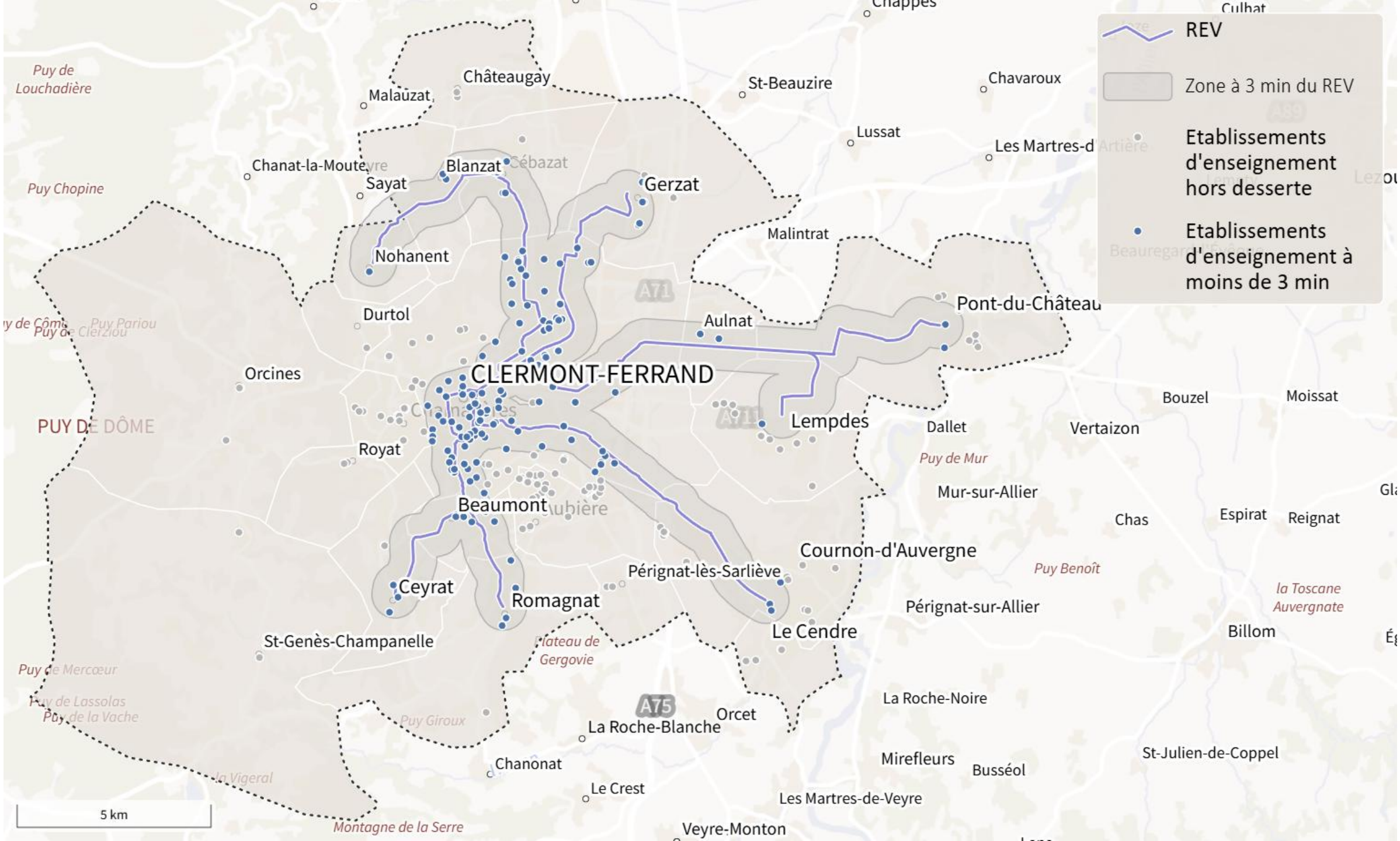
REV
Zone à 3 min du REV
Etablissements d'enseignement hors desserte
Etablissements d'enseignement à moins de 3 min
CLERMONT-FERRAND
Châteaugay
Malauzat
Chanat-la-Mouteyre
Blanzat
Sayat
Cébazat
Gerzat
Malintrat
Nohanent
Durtol
Aulnat
Pont-du-Château
Orcines
Lempdes
Royat
Beaumont
Ceyrat
Romagnat
Cournon-d'Auvergne
Pérignat-lès-Sarlièvre
Pérignat-sur-Allier
Le Cendre
St-Genès-Champanelle
La Roche-Blanche
Orcet
La Roche-Noire
Chanonat
Le Crest
Mirefleurs
Busséol
Les Martres-de-Veyre
Veyre-Monton
St-Julien-de-Coppel
Billom
Mur-sur-Allier
Dallet
Vertaizon
Bouzel
Moissat
Espirat
Reignat
Chas
St-Beauzire
Chavaroux
Lussat
Les Martres-d
Culhat
Chappes
PUY DE DÔME
Puy de Louchadière
Puy Chopine
Puy Pariou
Puy de Clierziou
Puy de Mur
Puy Benoît
la Toscane Auvergnate
Plateau de Gergovie
Puy Giroux
Montagne de la Serre
5 km

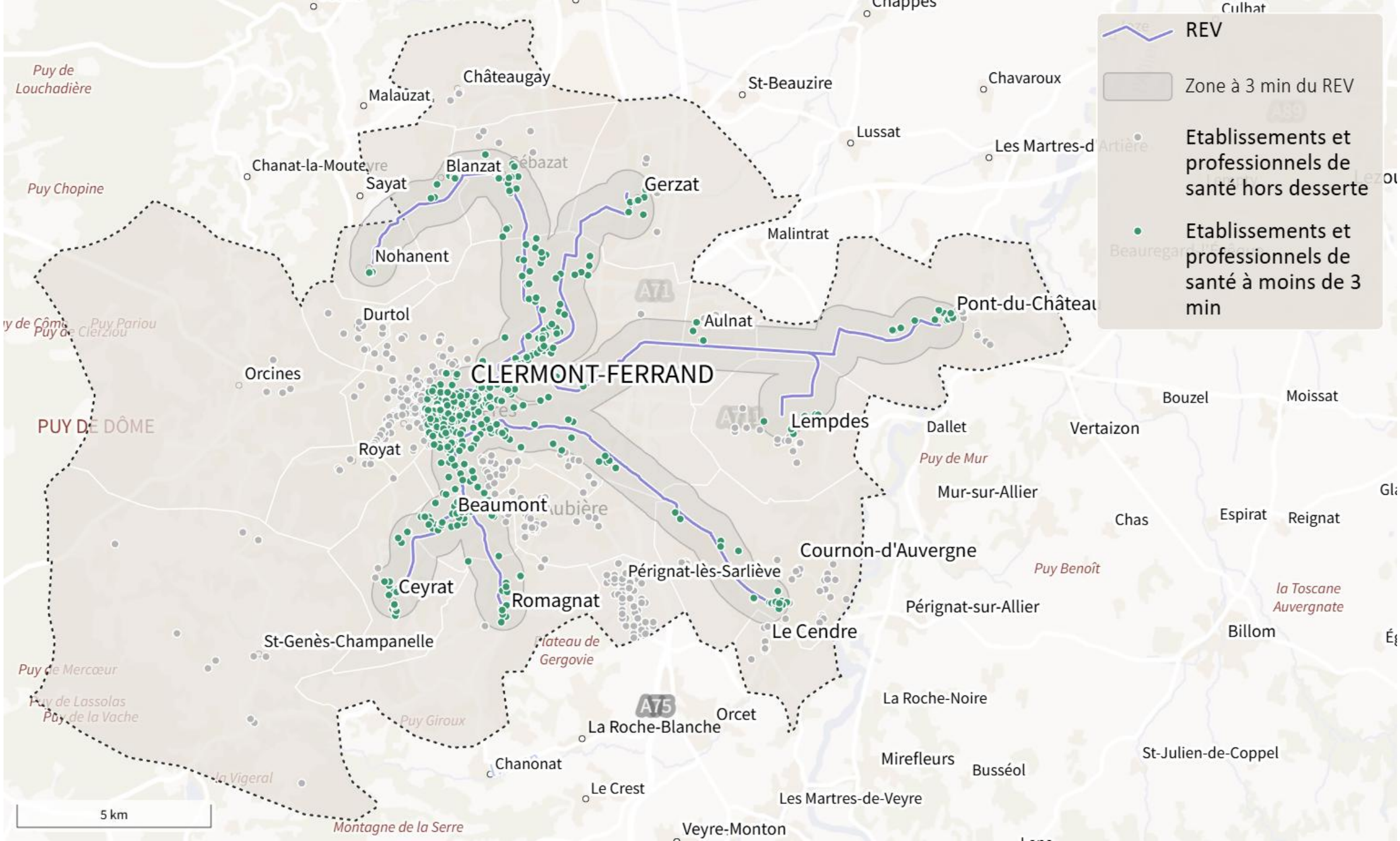
REV
Zone à 3 min du REV
Etablissements et professionnels de santé hors desserte
Etablissements et professionnels de santé à moins de 3 min
CLERMONT-FERRAND
PUY DE DÔME
Châteaugay
Malauzat
Chanat-la-Mouteyre
Blanzat
Sayat
Gerzat
Nohanent
Malintrat
Durtol
Aulnat
Pont-du-Château
Orcines
Lempdes
Royat
Beaumont
Ceyrat
Romagnat
Cournon-d'Auvergne
Pérignat-lès-Sarlièvre
Le Cendre
Pérignat-sur-Allier
St-Genès-Champanelle
La Roche-Blanche
Orcet
La Roche-Noire
Chanonat
Le Crest
Mirefleurs
Busséol
Les Martres-de-Veyre
Veyre-Monton
St-Julien-de-Coppel
Billom
Mur-sur-Allier
Dallet
Vertaizon
Bouzel
Moissat
Chas
Espirat
Reignat
St-Beauzire
Chavaroux
Lussat
Les Martres-d
Culhat
Puy de Louchadière
Puy Chopine
Puy Pariou
Puy de Mur
Puy Benoît
la Toscane Auvergnate
Plateau de Gergovie
Puy Giroux
Montagne de la Serre
5 km

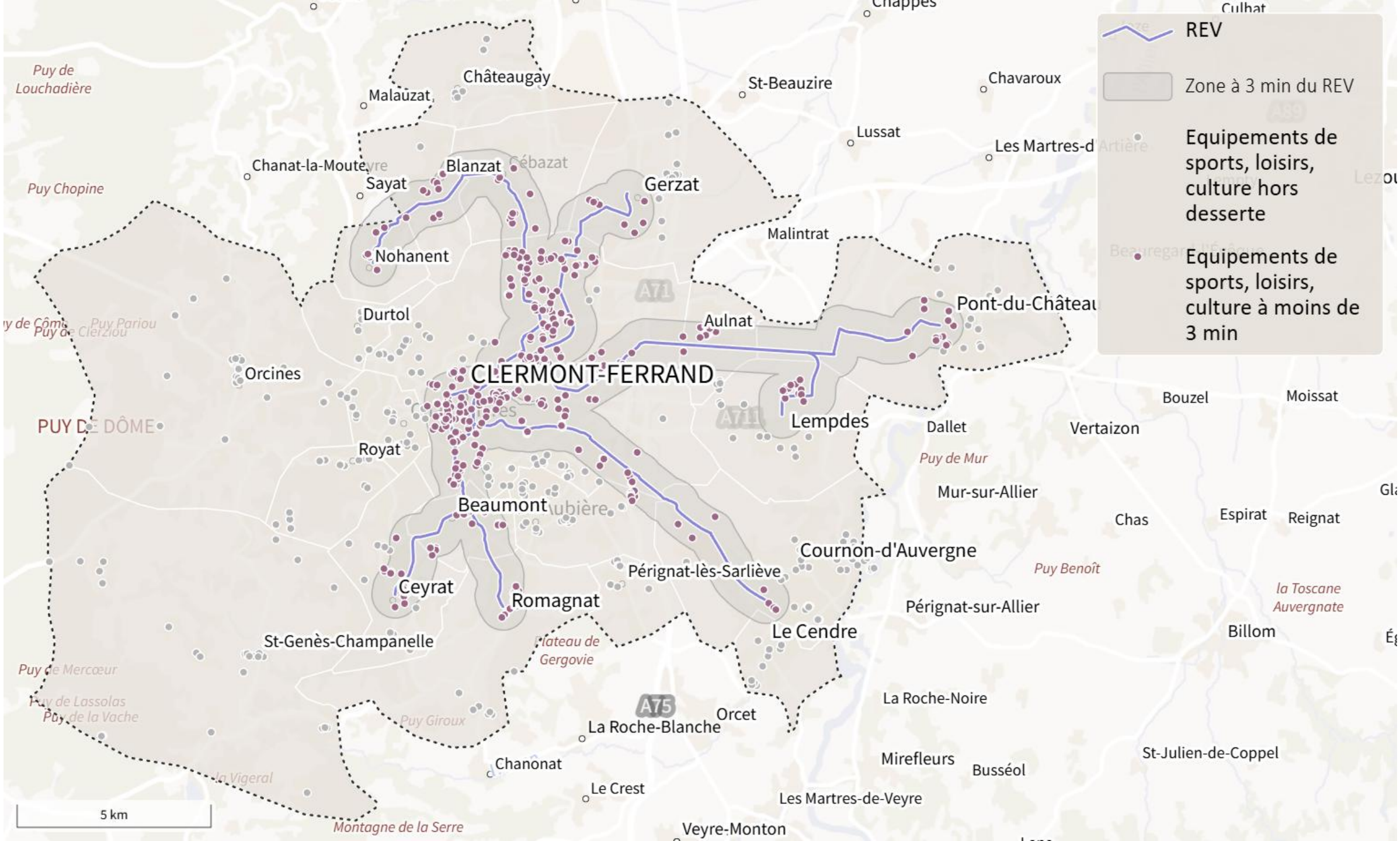
REV
Zone à 3 min du REV
Equipements de sports, loisirs, culture hors desserte
Equipements de sports, loisirs, culture à moins de 3 min
CLERMONT-FERRAND
Châteaugay
Malauzat
St-Beauzire
Chavaroux
Lussat
Les Martres-d'Artière
Chanat-la-Mouteyre
Sayat
Blanzat
Gerzat
Malintrat
Nohanent
Durtol
Aulnat
Pont-du-Château
Orcines
Lempdes
Dallet
Vertaizon
Bouzel
Moissat
Royat
Beaumont
Mur-sur-Allier
Chas
Espirat
Reignat
Cournon-d'Auvergne
Pérignat-lès-Sarliève
Ceyrat
Romagnat
Pérignat-sur-Allier
Le Cendre
Billom
St-Genès-Champanelle
La Roche-Noire
Orcet
La Roche-Blanche
Chanonat
Mirefleurs
Busséol
St-Julien-de-Coppel
Le Crest
Les Martres-de-Veyre
Veyre-Monton
Puy de Louchadière
Puy Chopine
Puy de Côme
Puy Pariou
Puy de Clerziou
PUY DE DÔME
Puy de Mur
Puy Benoît
la Toscane Auvergnate
Plateau de Gergovie
Puy de Mercœur
Puy de Lassolas
Puy de la Vache
Puy Giroux
la Vigeral
Montagne de la Serre
A71
A711
A75
A89
5 km

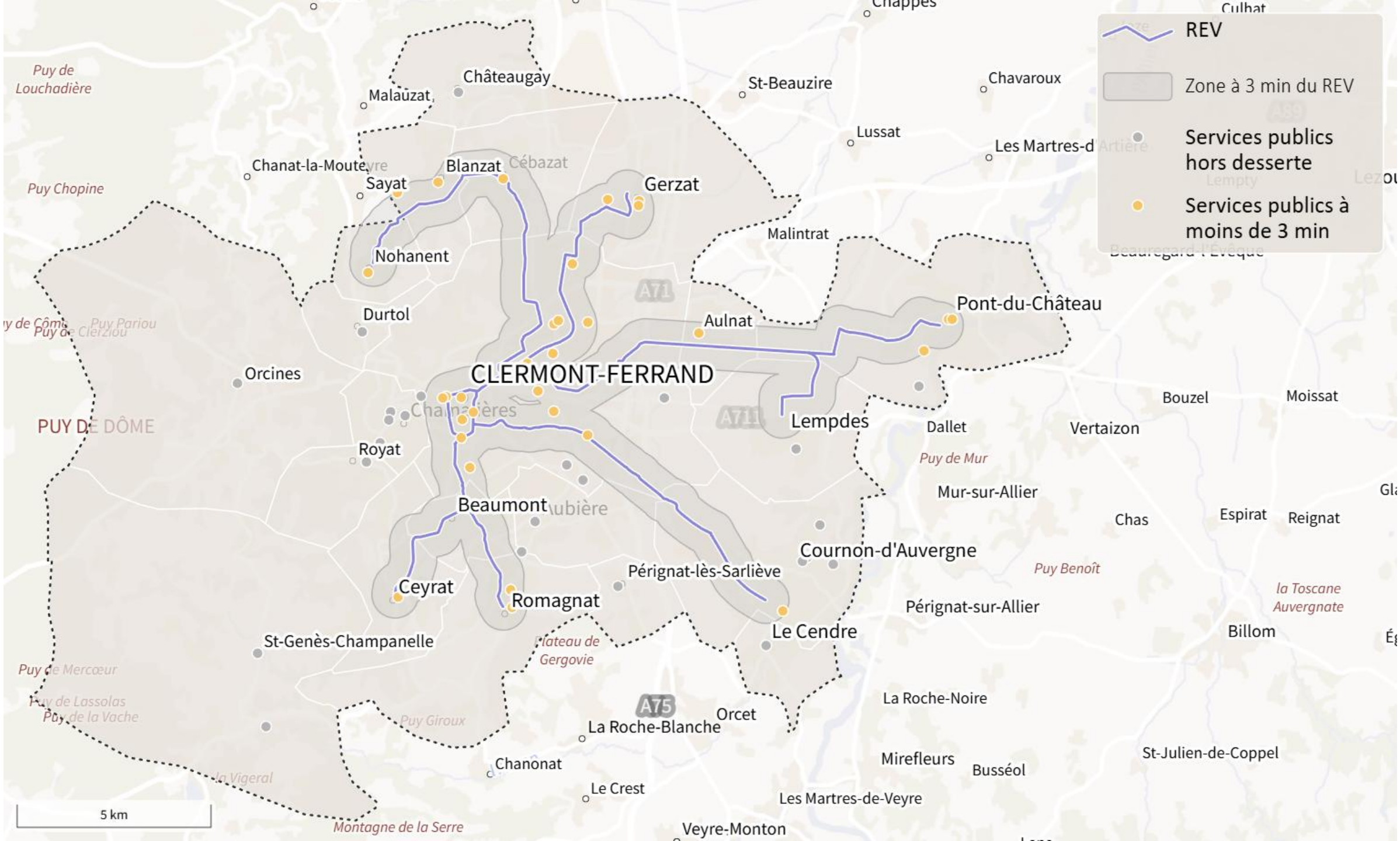
REV
Zone à 3 min du REV
Services publics hors desserte
Services publics à moins de 3 min
CLERMONT-FERRAND
Pont-du-Château
Lempdes
Beaumont
Ceyrat
Romagnat
Cournon-d'Auvergne
Le Cendre
Pérignat-lès-Sarlièvre
Pérignat-sur-Allier
Aulnat
Gerzat
Blanzat
Sayat
Nohanent
Durtol
Orcines
Royat
Chanat-la-Mouteyre
Châteaugay
Malauzat
Malintrat
St-Beauzire
Chavaroux
Lussat
Les Martres-d
Dallet
Vertaizon
Bouzel
Moissat
Mur-sur-Allier
Chas
Espirat
Reignat
Billom
St-Julien-de-Coppel
Busséol
Mirefleurs
La Roche-Noire
Orcet
La Roche-Blanche
Chanonat
Le Crest
Les Martres-de-Veyre
Veyre-Monton
St-Genès-Champanelle
Plateau de Gergovie
Puy Benoît
Puy de Mur
la Toscane Auvergnate
Puy de Louchadière
Puy Chopine
Puy Pariou
Puy de Mercœur
Puy de Lassolas
Puy de la Vache
Puy Giroux
la Vigeral
Montagne de la Serre
PUY DE DÔME
A71
A75
5 km

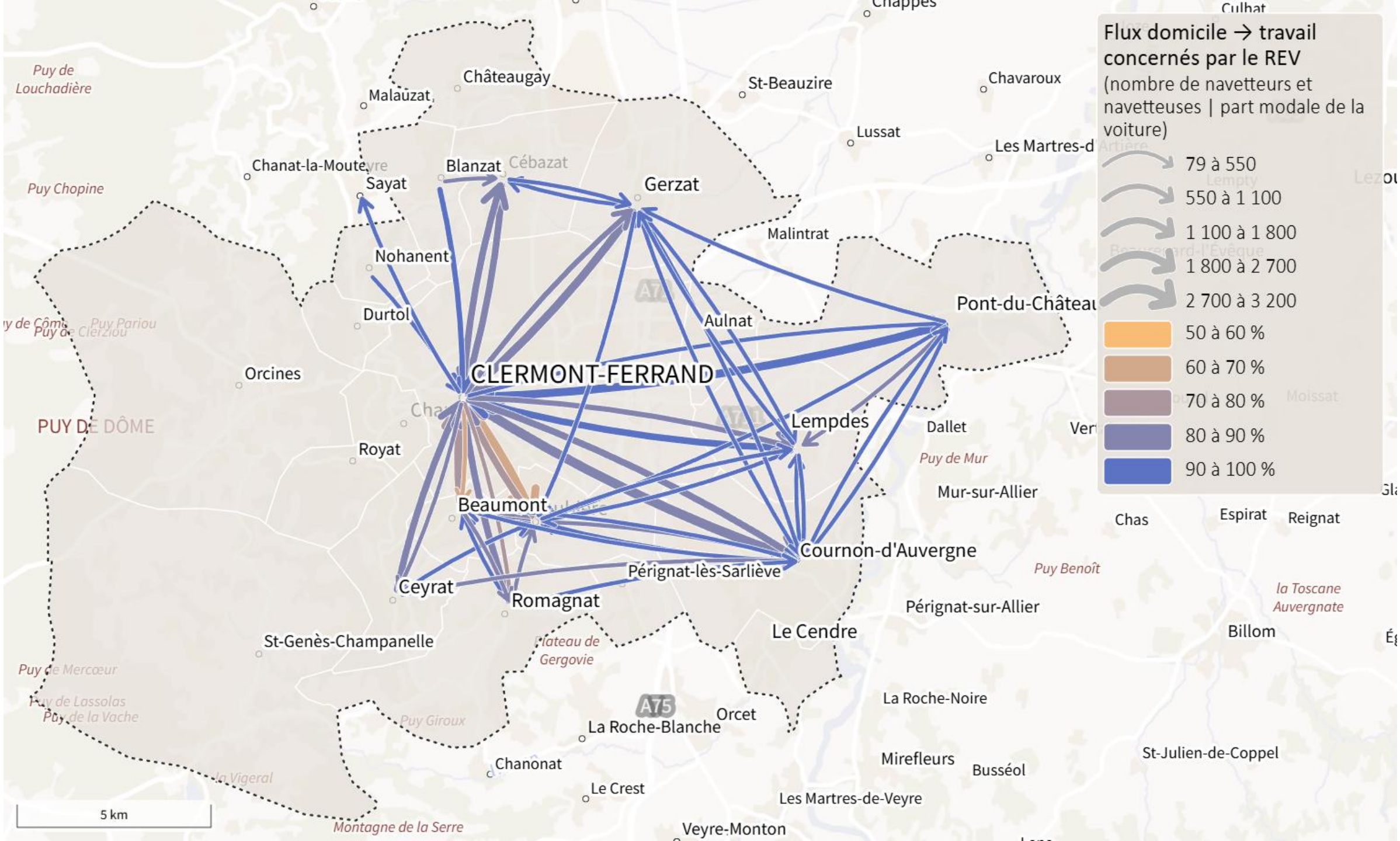
Flux domicile → travail concernés par le REV
(nombre de navetteurs et navetteuses | part modale de la voiture)
79 à 550
550 à 1 100
1 100 à 1 800
1 800 à 2 700
2 700 à 3 200
50 à 60 %
60 à 70 %
70 à 80 %
80 à 90 %
90 à 100 %
CLERMONT-FERRAND
Beaumont
Lempdes
Pont-du-Château
Cournon-d'Auvergne
Romagnat
Ceyrat
Pérignat-lès-Sarlièvre
Gerzat
Blanzat
Sayat
Chanat-la-Mouteyre
Châteaugay
Malauzat
Nohanent
Durtol
Orcines
Royat
Aulnat
Malintrat
St-Beauzire
Chavaroux
Lussat
Les Martres-d
Dallet
Mur-sur-Allier
Pérignat-sur-Allier
Le Cendre
St-Genès-Champanelle
La Roche-Blanche
Orcet
La Roche-Noire
Mirefleurs
Busséol
St-Julien-de-Coppel
Billom
Chas
Espirat
Reignat
Chanonat
Le Crest
Les Martres-de-Veyre
Veyre-Monton
PUY DE DÔME
Puy de Louchadière
Puy Chopine
Puy Pariou
Puy de Mur
Puy Benoît
la Toscane Auvergnate
Plateau de Gergovie
Puy Giroux
Montagne de la Serre
A75
5 km

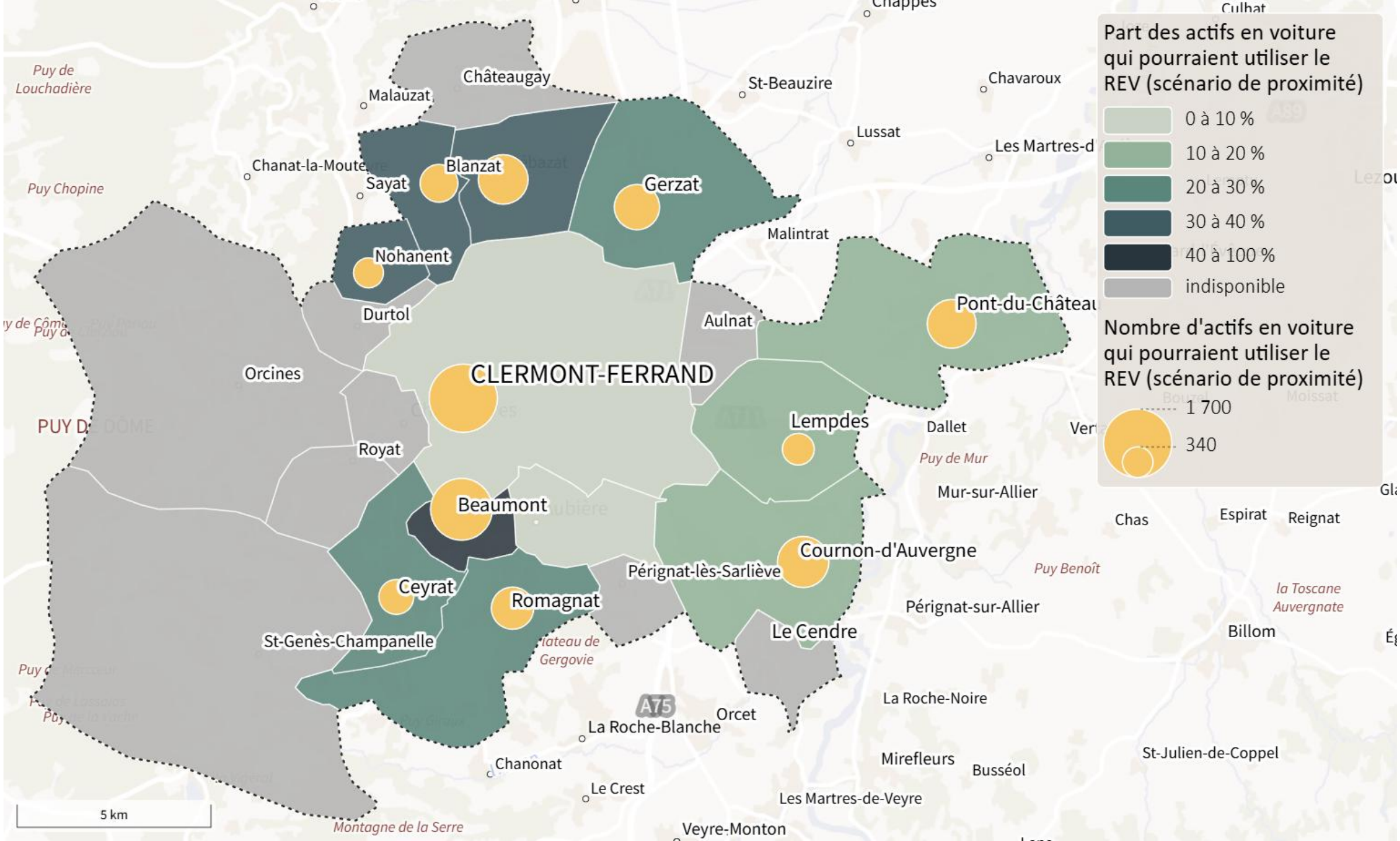
Part des actifs en voiture qui pourraient utiliser le REV (scénario de proximité)
0 à 10 %
10 à 20 %
20 à 30 %
30 à 40 %
40 à 100 %
indisponible
Nombre d'actifs en voiture qui pourraient utiliser le REV (scénario de proximité)
1 700
340
CLERMONT-FERRAND
Châteaugay
Malauzat
Chanat-la-Mouteyre
Sayat
Blanzat
Gerzat
Malintrat
Nohanent
Durtol
Aulnat
Pont-du-Château
Orcines
Lempdes
Dallet
Royat
Beaumont
Cournon-d'Auvergne
Pérignat-lès-Sarlièvre
Ceyrat
Romagnat
St-Genès-Champanelle
Le Cendre
Pérignat-sur-Allier
Mur-sur-Allier
Chas
Espirat
Reignat
Billom
La Roche-Noire
Orcet
La Roche-Blanche
Chanonat
Le Crest
Mirefleurs
Busséol
St-Julien-de-Coppel
Les Martres-de-Veyre
Veyre-Monton
St-Beauzire
Chavaroux
Lussat
Les Martres-d
Culhat
Puy de Louchadière
Puy Chopine
Puy de Mur
Puy Benoît
la Toscane Auvergnate
Montagne de la Serre
5 km

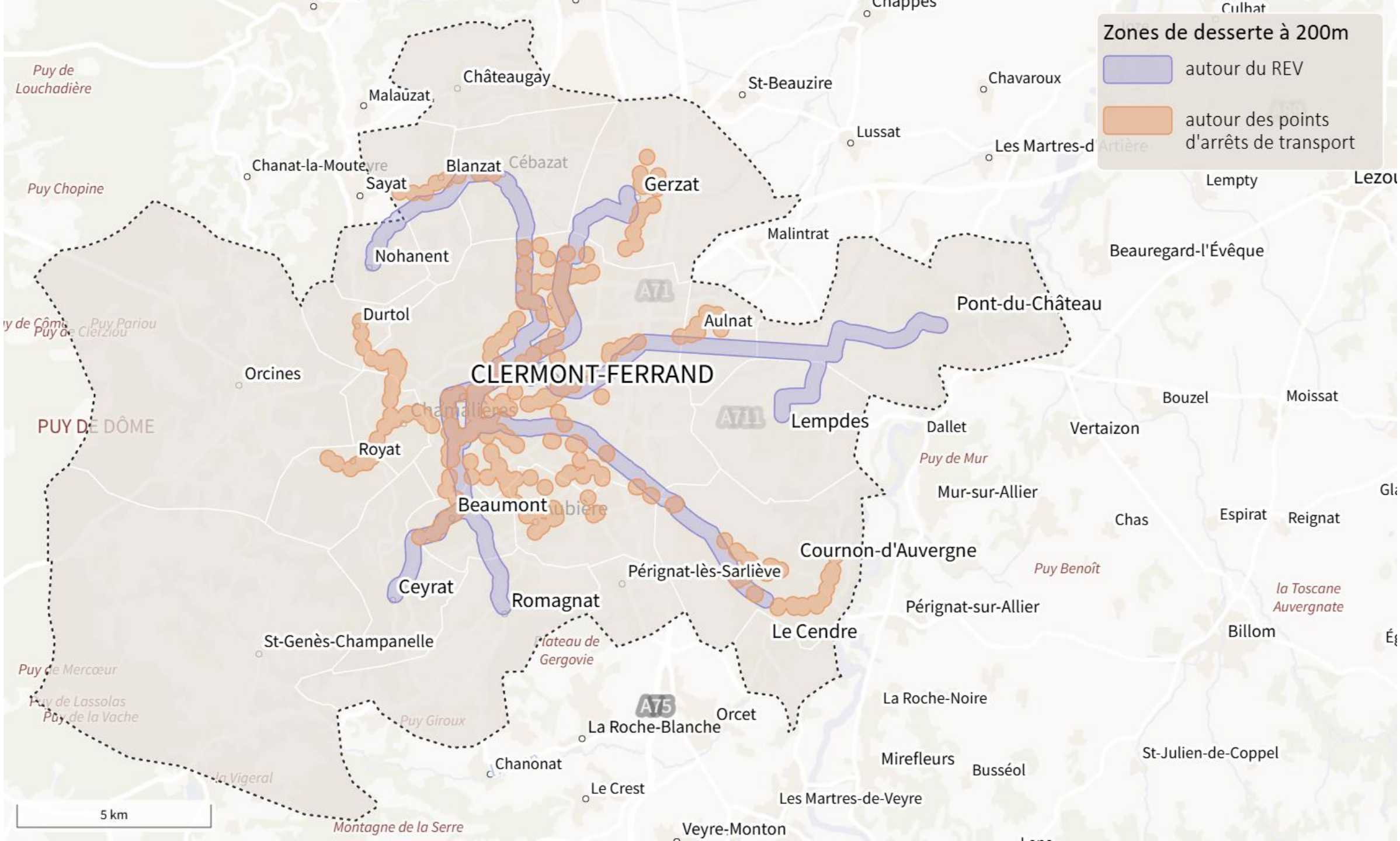

Zones de desserte à 200m
autour du REV
autour des points d'arrêts de transport
Puy de Louchadière
Puy Chopine
Puy de Côme
Puy Pariou
Puy de Clerziou
Puy de Mercœur
Puy de Lassolas
Puy de la Vache
Puy Giroux
la Vigeral
Montagne de la Serre
Plateau de Gergovie
Puy de Mur
Puy Benoît
la Toscane Auvergnate
PUY DE DÔME
Châteaugay
Malauzat
St-Beauzire
Chavaroux
Lussat
Les Martres-d'Artière
Chanat-la-Mouteyre
Sayat
Blanzat
Cébazat
Gerzat
Lempty
Malintrat
Nohanent
Beauregard-l'Évêque
A71
Pont-du-Château
Durtol
Aulnat
Orcines
CLERMONT-FERRAND
Chamalières
A711
Lempdes
Dallet
Vertaizon
Bouzel
Moissat
Royat
Mur-sur-Allier
Beaumont
Aubière
Chas
Espirat
Reignat
Cournon-d'Auvergne
Pérignat-lès-Sarliève
Ceyrat
Romagnat
Pérignat-sur-Allier
Le Cendre
Billom
St-Genès-Champanelle
A75
Orcet
La Roche-Noire
La Roche-Blanche
Chanonat
Mirefleurs
Busséol
St-Julien-de-Coppel
Le Crest
Les Martres-de-Veyre
Veyre-Monton
5 km

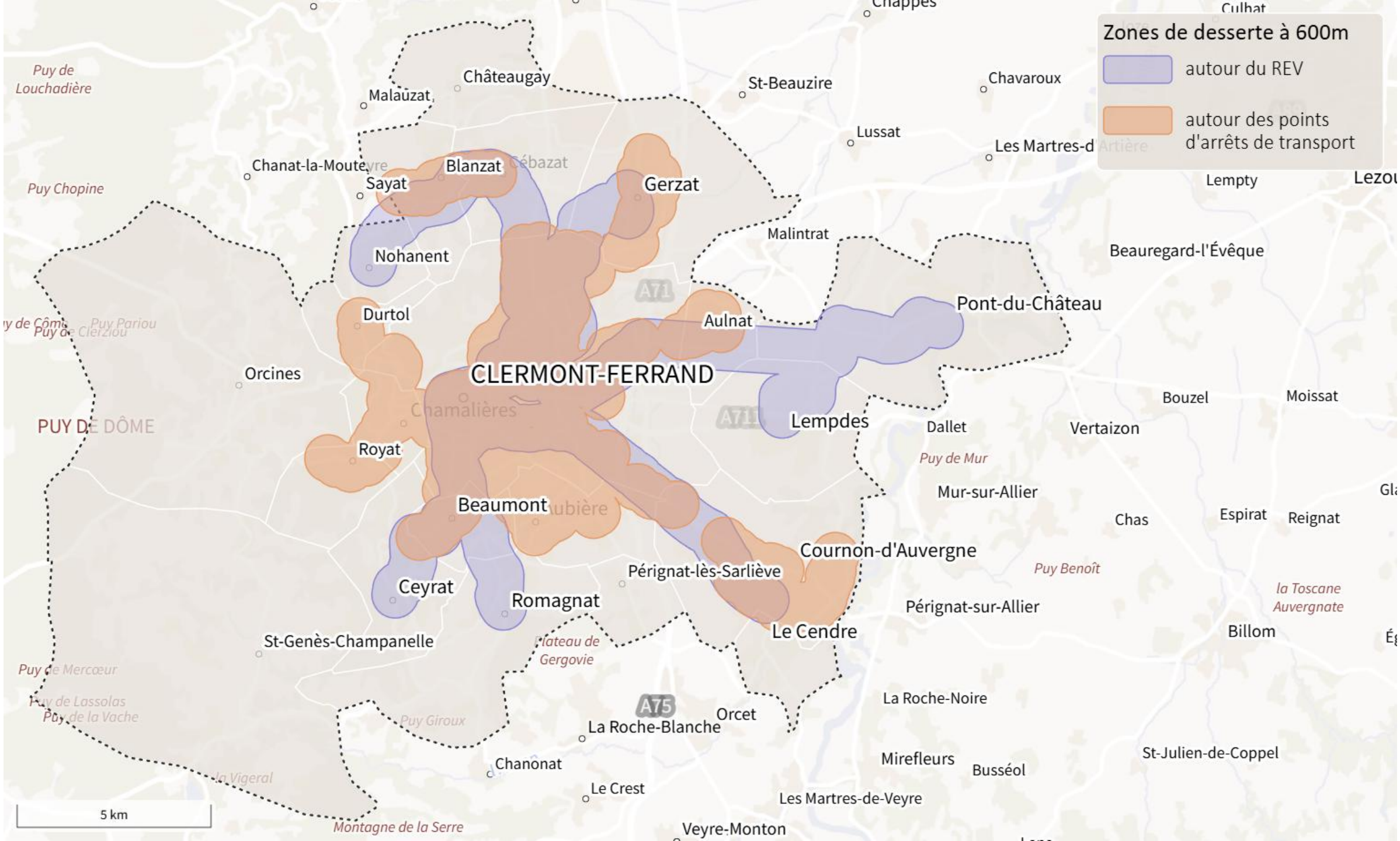
Zones de desserte à 600m
autour du REV
autour des points d'arrêts de transport
CLERMONT-FERRAND
Châteaugay
Malauzat
St-Beauzire
Chavaroux
Lussat
Les Martres-d
Chanat-la-Mouteyre
Blanzat
Sayat
Gerzat
Nohanent
Malintrat
Beauregard-l'Évêque
Pont-du-Château
Durtol
Aulnat
Orcines
Chamalières
Lempdes
Dallet
Vertaizon
Bouzel
Moissat
PUY DE DÔME
Royat
Puy de Mur
Mur-sur-Allier
Beaumont
Chas
Espirat
Reignat
Cournon-d'Auvergne
Puy Benoît
Pérignat-lès-Sarlièvre
Ceyrat
Romagnat
Pérignat-sur-Allier
la Toscane Auvergnate
Billom
St-Genès-Champanelle
Le Cendre
Plateau de Gergovie
La Roche-Noire
Orcet
La Roche-Blanche
Puy Giroux
Chanonat
Mirefleurs
Busséol
St-Julien-de-Coppel
Le Crest
Les Martres-de-Veyre
Veyre-Monton
Montagne de la Serre
Puy Chopine
Puy de Louchadière
Puy Pariou
Puy de Lassolas
Puy de la Vache
5 km

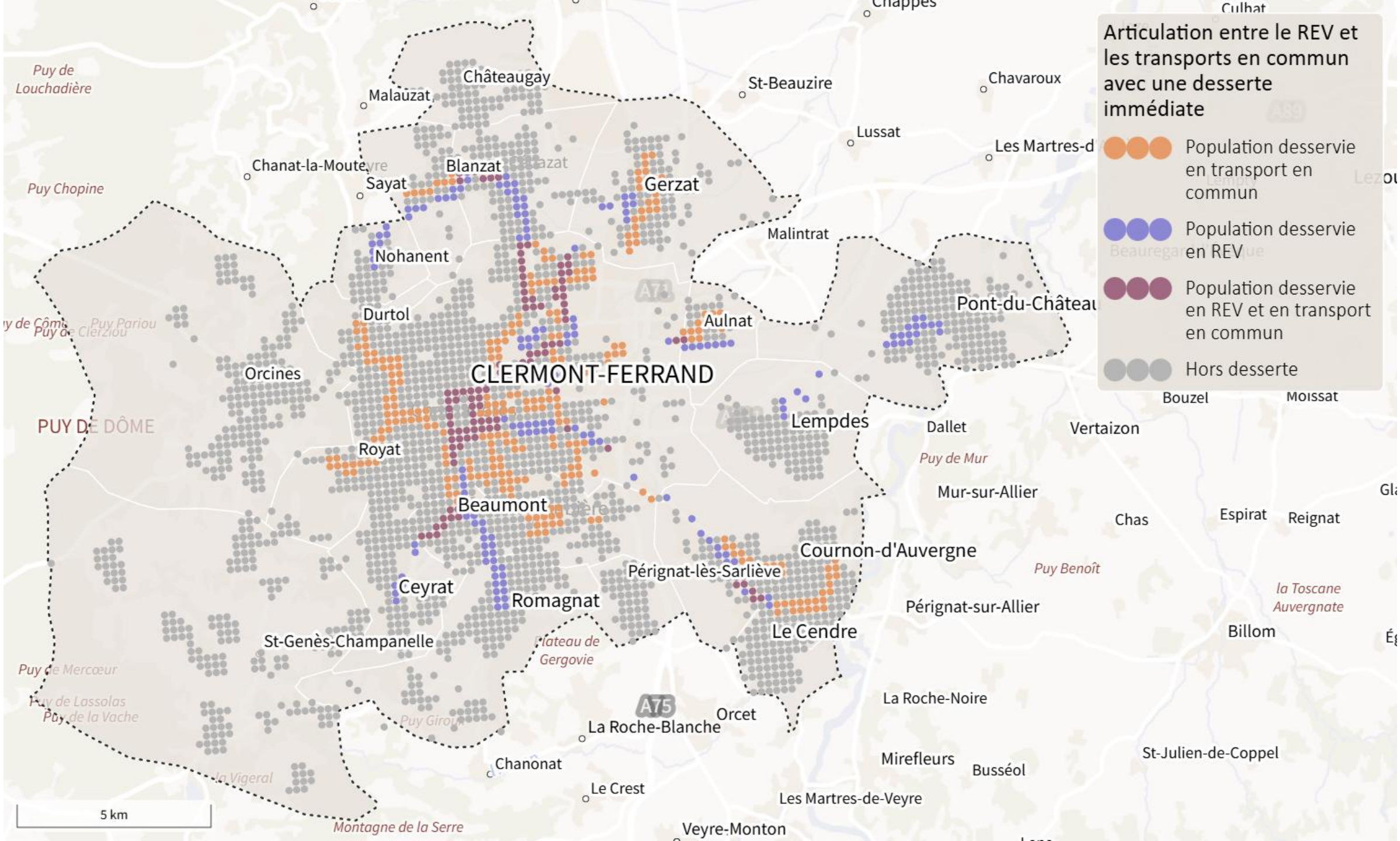
Articulation entre le REV et les transports en commun avec une desserte immédiate
Population desservie en transport en commun
Population desservie en REV
Population desservie en REV et en transport en commun
Hors desserte
CLERMONT-FERRAND
PUY DE DÔME
Châteaugay
Malauzat
Chanat-la-Mouteyre
Blanzat
Sayat
Gerzat
Nohanent
Malintrat
Durtol
Aulnat
Pont-du-Château
Orcines
Lempdes
Royat
Beaumont
Cournon-d'Auvergne
Pérignat-lès-Sarlièvre
Ceyrat
Romagnat
Pérignat-sur-Allier
Le Cendre
St-Genès-Champanelle
La Roche-Blanche
Orcet
Chanonat
Le Crest
Les Martres-de-Veyre
Veyre-Monton
Mirefleurs
Busséol
St-Julien-de-Coppel
Billom
Mur-sur-Allier
Chas
Espirat
Reignat
Vertaizon
Dallet
Bouzel
Moissat
St-Beauzire
Chavaroux
Lussat
Les Martres-d
La Roche-Noire
Puy de Louchadière
Puy Chopine
Puy Pariou
Puy de Mur
Puy Benoît
la Toscane Auvergnate
Plateau de Gergovie
Puy de Lassolas
Puy de la Vache
Puy Giroux
la Vigeral
Montagne de la Serre
A75
5 km

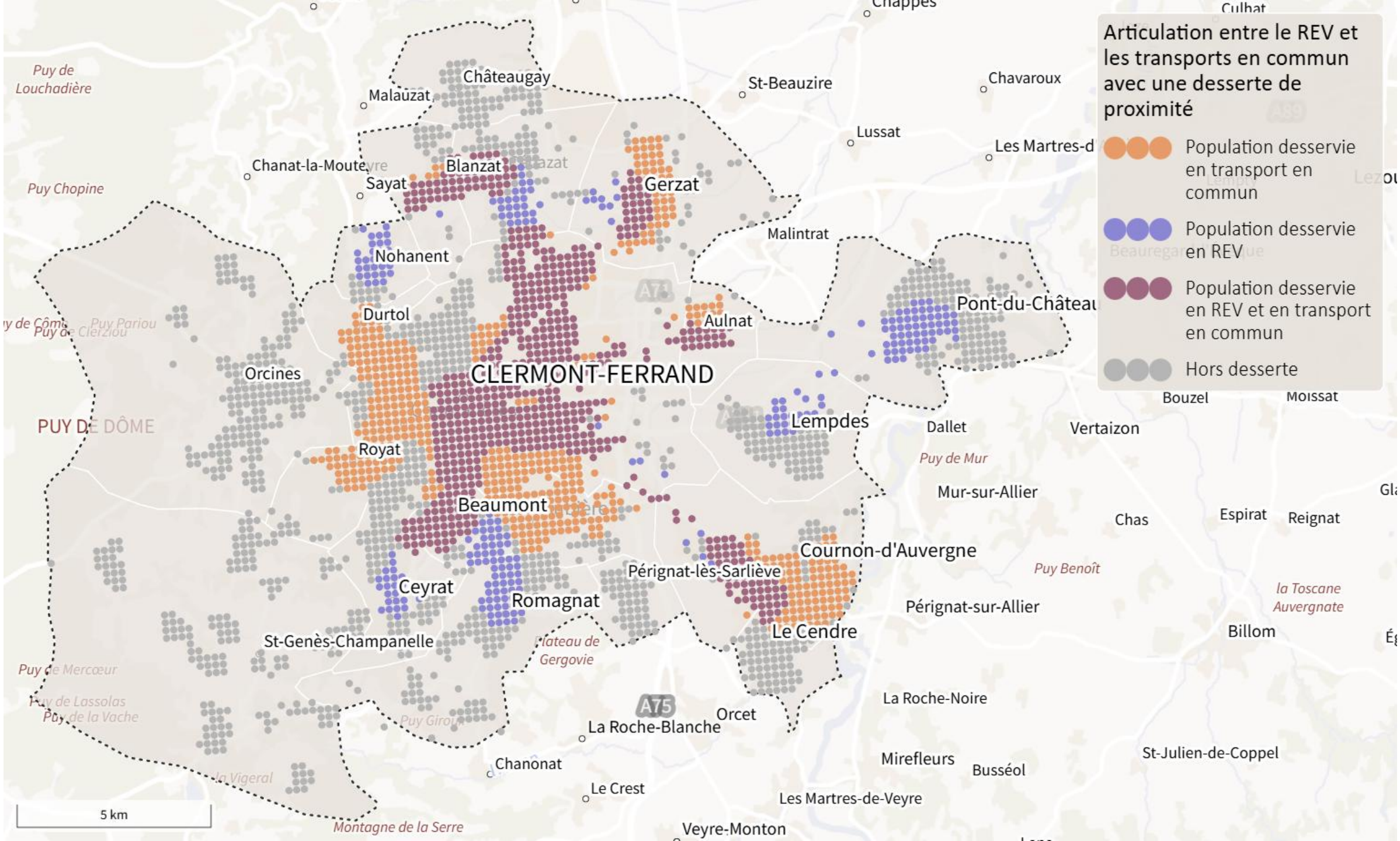
Articulation entre le REV et les transports en commun avec une desserte de proximité
Population desservie en transport en commun
Population desservie en REV
Population desservie en REV et en transport en commun
Hors desserte
CLERMONT-FERRAND
PUY DE DÔME
Châteaugay
Malauzat
Chanat-la-Mouteyre
Blanzat
Sayat
Gerzat
Nohanent
Malintrat
Durtol
Aulnat
Pont-du-Château
Orcines
Lempdes
Royat
Beaumont
Cournon-d'Auvergne
Pérignat-lès-Sarlièvre
Ceyrat
Romagnat
Pérignat-sur-Allier
Le Cendre
St-Genès-Champanelle
La Roche-Blanche
Orcet
La Roche-Noire
Chanonat
Le Crest
Mirefleurs
Busséol
St-Julien-de-Coppel
Les Martres-de-Veyre
Veyre-Monton
Mur-sur-Allier
Dallet
Vertaizon
Bouzel
Moissat
Chas
Espirat
Reignat
Billom
St-Beauzire
Chavaroux
Lussat
Les Martres-d
Culhat
Puy de Louchadière
Puy Chopine
Puy Pariou
Puy de Mur
Puy Benoît
la Toscane Auvergnate
Plateau de Gergovie
Puy Giroux
Montagne de la Serre
A75
5 km